

Wie wäre es mit einem Stadtrundgang der besonderen Art? Folge nicht einfach nur dem Plan, sondern finde Deine eigenen Wege zu den Sehenswürdigkeiten und den versteckten Plätzen der Barockstadt. Begib Dich mit dem GPS auf die Spuren der Markgrafen und Revolutionäre!

An acht Stationen warten spannende Aufgaben auf Dich! Wenn Du sie richtig löst, führen Dich die Koordinaten durch die Stadt – und am Ende erwartet Dich eine Belohnung!

Vorgehensweise

Löse die Rätsel an den einzelnen Stationen und trage das Ergebnis in die Lücken ein. So bekommst Du die Koordinaten der nächsten Station.



Geocaching mit dem GPS-Gerät

Lege einen Wegpunkt mit den entsprechenden Koordinaten an und lasse Dich zu dem Wegpunkt führen.



Geocaching mit dem Smartphone

Maps aufrufen, auf Route klicken, als Position „Mein Standort“ verwenden und die Koordinaten als Ziel eingeben. Die Koordinaten so eingeben, wie hier abgedruckt. Hinweis: bei einem iPhone ist das Gradzeichen bei der Null hinterlegt, bei anderen Marken ist das Gradzeichen meist bei den Sonderzeichen zu finden.

Die Stadt Rastatt liegt idyllisch zwischen Rhein und nördlichem Schwarzwald. Mit zwei Barockschlössern, vielen Sehenswürdigkeiten, wunderschön angelegten Schlossparks, gemütlichen Cafés, tollen Einkaufsmöglichkeiten und leckerer badischer Gastronomie ist Rastatt definitiv mehr als einen Besuch wert.

Haftungshinweis

Geocaching ist eine Outdoor-Beschäftigung. Die Route ist so gewählt, dass den Suchenden nichts passieren sollte. Dennoch bleibt immer ein Restrisiko. Die Stadt Rastatt weist darauf hin, dass die Nutzung auf eigene Gefahr erfolgt und keine Haftung für Personen- oder Sachschäden übernommen wird.

Bildnachweis: Gerhard Dinger



Touristinformation Rastatt

Herrenstraße 18 (am Schloss)
76437 Rastatt

07222 972-1220
touristinformation@rastatt.de

Vielen Dank an die Staatlichen Schlösser und Gärten Baden-Württemberg für die freundliche Unterstützung.

Auf den Spuren der Markgrafen und Revolutionäre


Entdecke die Barockstadt Rastatt mit dem GPS-Gerät oder dem Smartphone

Stationen der Geocaching-Route

Löse die Rätsel und Du bekommst die neuen Koordinaten



Hinweise

 Die Sehenswürdigkeiten und Informationstafeln sind Dir eine Hilfe.

 Die Route dauert ca. 60 bis 80 Minuten.

 Die Koordinaten können eine Abweichung von +/- fünf Metern haben.

A1 Buchstabenwortwert:
A=1 + B=2 + C=3 + ...

Station 1


Koordinaten: N 48° 51.447 E 008° 12.171

 Wie viele stehende Statuen sind an der Frontseite des höchsten Gebäudes zu sehen?

Alternativ: Finde die Zahl des Jahrzehnts der Grundsteinlegung.


Station 2

Koordinaten: N 48° _ 1.494 E 008° 12.124

 Wann erfolgte die Grundsteinlegung? Ziehe davon 493 ab.


Station 4

Koordinaten: N 48° 51.625 E 008° __ .565

 An welchem Tag wurde der Gedenkstein mit dem französischen Wappentier aufgestellt? Nimm den Tag mal 8.


Station 3

Koordinaten: N 48° 51.573 E 008° __ . __ 4

 Welche Hausnummer hat die Sehenswürdigkeit mit der Nummer 16?


Station 5

Koordinaten: N 48° 51.479 E 008° 12.6 __

 Welche Nummer hat die Bastion bei dem historischen Tor? Bilde davon die Quersumme.


Station 6

Koordinaten: N 48° 51.357 E 008° 12.43 _

 Wie viele Statuen stehen auf der Steinmauer frontal vor Dir? Nimm die Anzahl mal 28,8.

Station 8

Koordinaten: N 48° 51.505 E 008° 12.2 __

 **Um den Cache zu finden, musst Du den Ehrenhof nicht betreten. Mit Blick zum Goldenen Mann befindet sich der Cache auf der rechten Seite.**

Station 7

Koordinaten: N 48° 51.399 E 008° 12. ____

 Wie lautet der Buchstabenwortwert des Nachnamens der Künstlerin?